ОПИСАНИЕ МЕСТОПОЛОЖЕНИЯ ГРАНИЦ

публичного сервитута Сооружение - Электросетевой комплекс, ЛЭП-220 п/с Кбш 500 п/с Кировская-220

(наименование объекта, местоположение границ которого описано)

Раздел 1

Сведения об объекте		
№ п/п	Характеристики объекта	Описание характеристик
1	2	3
1	Местоположение объекта	Самарская область, Волжский муниципальный район, городское поселение Смышляевка
2	Площадь объекта +/- величина погрешности определения площади (Р +/- Дельта Р)	429916 кв.м±262
3	Иные характеристики объекта	Публичный сервитут на основании существования инженерного сооружения: **Сооружение - Электросетевой комплекс, ЛЭП-220 п/с Кбш 500 п/с Кировская-220** сроком действия 49 лет в интересах Публичного акционерного общества”Федеральная сетевая компания Единой энергической системы”

Местоположение публичного сервитута: Самарская область, Волжский муниципальный район, городское поселение Смышляевка			
Система координат	**МСК-63 зона 1**		
Метод определения координат	**Аналитический**		
Обозначение характерных точек границ публичного сервитута	**Координаты, м**		
	X	**Y**	**Средняя квадратическая погрешность положения характерных точек (Mt), м**
1	**2**	**3**	**4**
1	396549.57	1388470.72	0.10
2	396595.86	1388780.80	0.10
3	396641.87	1389093.57	0.10
4	396681.46	1389358.79	0.10
5	396734.18	1389712.24	0.10
6	396779.49	1390021.79	0.10
7	396810.09	1390221.64	0.10
8	396859.51	1390547.76	0.10
9	396909.47	1390873.48	0.10
10	396945.25	1391111.43	0.10
11	396996.58	1391449.65	0.10
12	397047.18	1391783.26	0.10
13	397091.06	1392074.03	0.10
14	397138.30	1392383.41	0.10
15	397258.66	1392712.75	0.10
16	397235.98	1392980.57	0.10
17	397276.66	1393259.47	0.10
18	397327.11	1393593.51	0.10
19	397377.85	1393929.98	0.10
20	397428.02	1394265.76	0.10
21	397478.10	1394599.31	0.10
22	397523.60	1394905.26	0.10
23	397538.13	1394999.74	0.10
24	397528.52	1394995.94	0.10
25	397524.21	1394999.65	0.10
26	397511.50	1395006.75	0.10
27	397511.09	1395007.34	0.10
28	397510.33	1395007.79	0.10
29	397508.31	1395011.44	0.10
30	397505.20	1395016.01	0.10
31	397494.42	1395025.28	0.10
32	397492.04	1395022.78	0.10
33	397491.95	1395022.64	0.10
34	397488.69	1395018.91	0.10
35	397482.24	1395017.01	0.10
36	397479.13	1395018.18	0.10
37	397477.46	1395018.30	0.10
38	397461.50	1394914.66	0.10
39	397416.00	1394608.59	0.10
40	397365.90	1394275.08	0.10
41	397315.73	1393939.29	0.10
42	397264.99	1393602.89	0.10
43	397214.53	1393268.70	0.10
44	397172.46	1392982.49	0.10
45	397194.82	1392721.28	0.10
46	397076.82	1392399.15	0.10
47	397028.95	1392083.44	0.10
48	396985.07	1391792.65	0.10
49	396934.47	1391459.07	0.10
50	396883.14	1391120.80	0.10
51	396847.36	1390882.90	0.10
52	396797.41	1390557.24	0.10
53	396747.61	1390231.18	0.10
54	396716.99	1390031.12	0.10
55	396672.05	1389721.40	0.10
56	396619.35	1389368.06	0.10
57	396579.75	1389102.79	0.10
58	396533.75	1388790.03	0.10

1	2	3	4
59	396490.65	1388501.30	0.10
60	396493.69	1388495.21	0.10
61	396508.21	1388472.38	0.10
62	396520.81	1388451.98	0.10
63	396527.19	1388439.11	0.10
64	396535.55	1388412.54	0.10
65	396539.54	1388404.10	0.10
1	396549.57	1388470.72	0.10
66	396496.95	1388115.13	0.10
67	396515.06	1388241.42	0.10
68	396520.50	1388277.63	0.10
69	396517.29	1388281.81	0.10
70	396480.38	1388323.39	0.10
71	396471.03	1388370.73	0.10
72	396452.94	1388250.57	0.10
73	396434.76	1388123.80	0.10
74	396469.09	1388118.56	0.10
66	396496.95	1388115.13	0.10

Схема расположения границ публичного сервитута

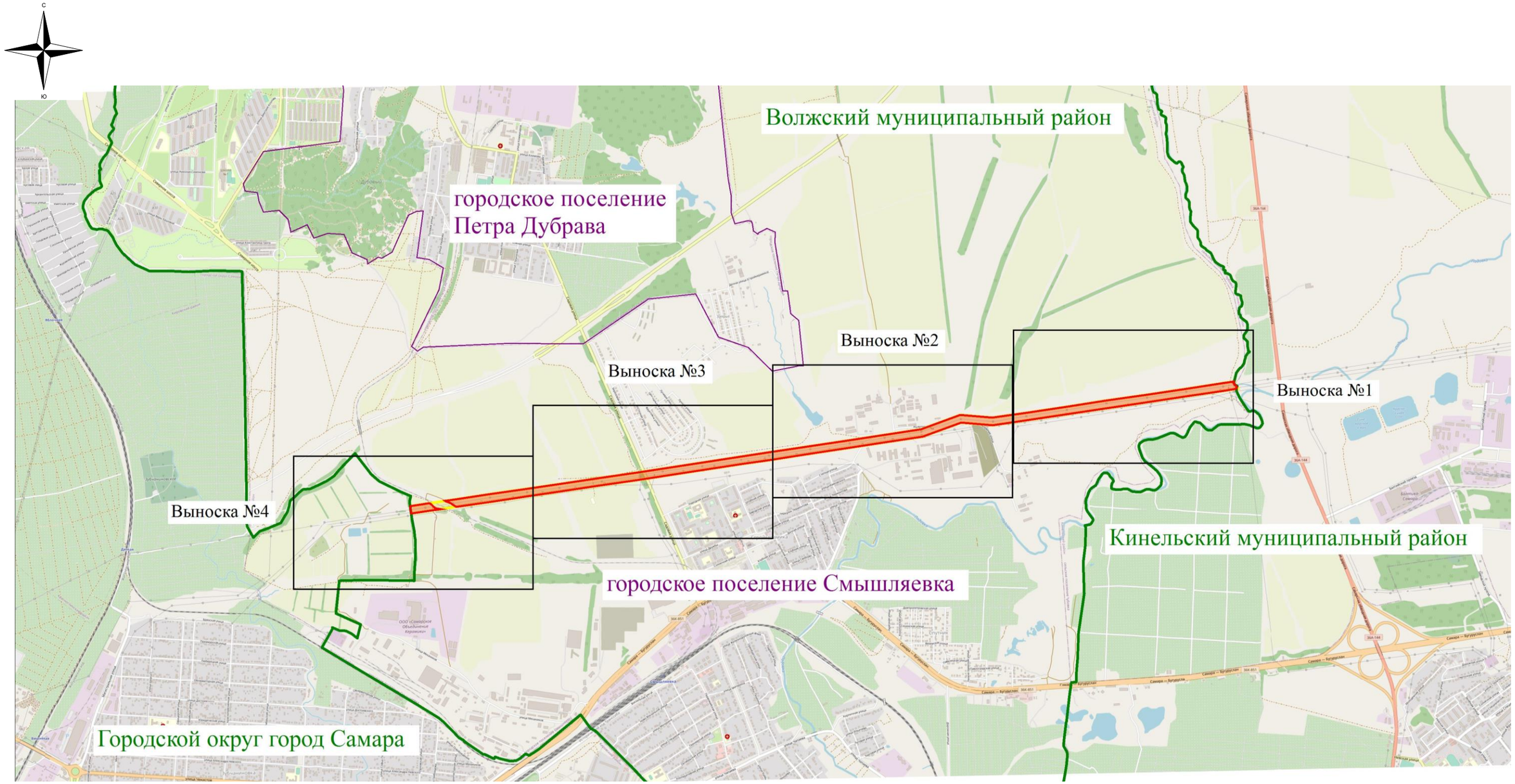

Используемые условные знаки и обозначения:

- обозначение границы публичного сервитута
- обозначение границы охранной зоны линии электропередачи
- обозначение границы муниципального района
- обозначение границы городского поселения

М 1:33000

Схема расположения границ публичного сервитута

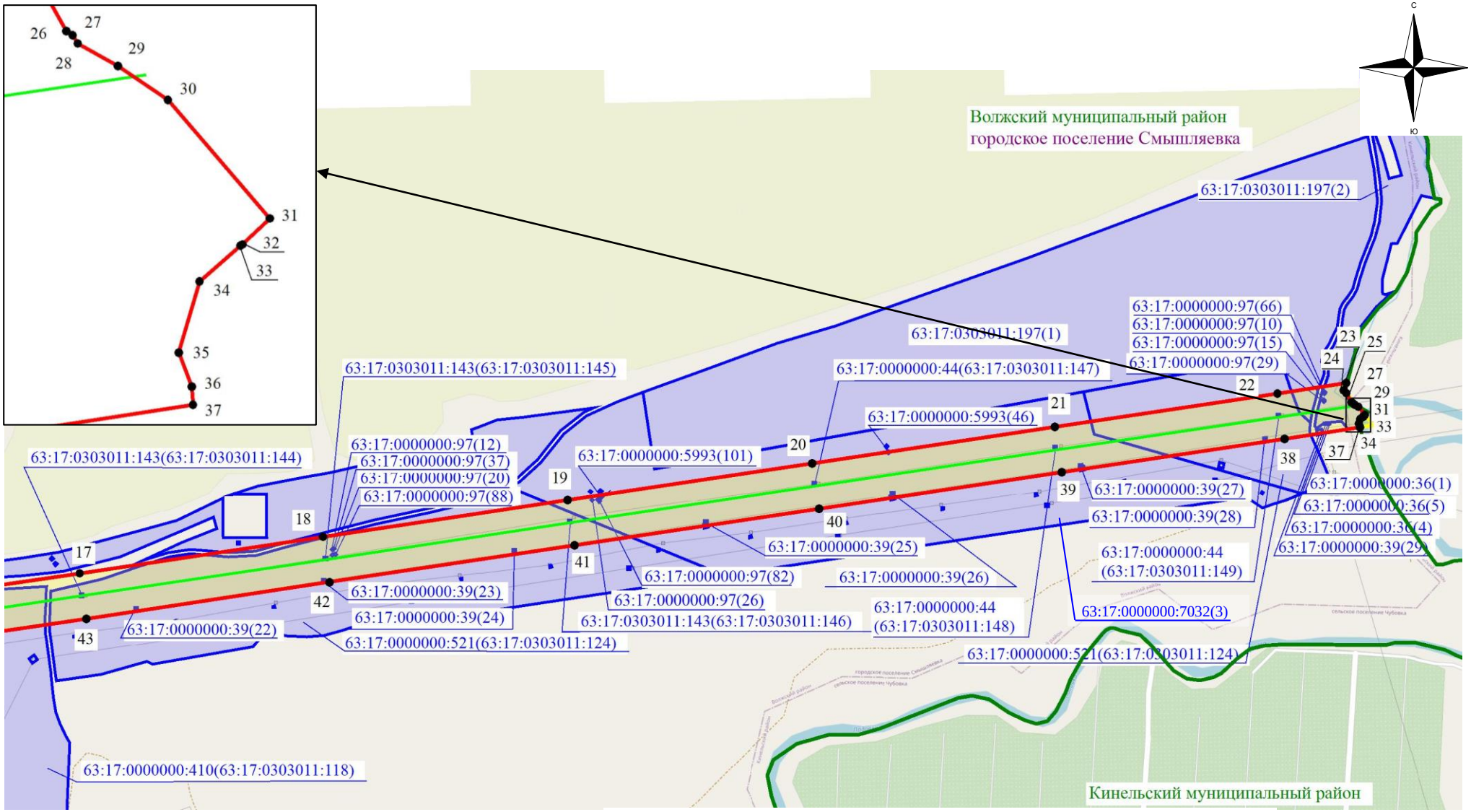

Используемые условные знаки и обозначения:

- обозначение границы земельного участка
- обозначение линии электропередачи
- обозначение границы муниципального района
- обозначение границы сельского поселения
- обозначение границы охранной зоны линии электропередачи
- ● 22 - обозначение характерной точки границы публичного сервитута
- обозначение границы публичного сервитута

63:17:0000000:97(66) – обозначение кадастрового номера земельного участка

Волжский муниципальный район – обозначение муниципального района

городское поселение Смышляевка – обозначение сельского поселения

Масштаб 1:7500

Выноска №1

Схема расположения границ публичного сервитута

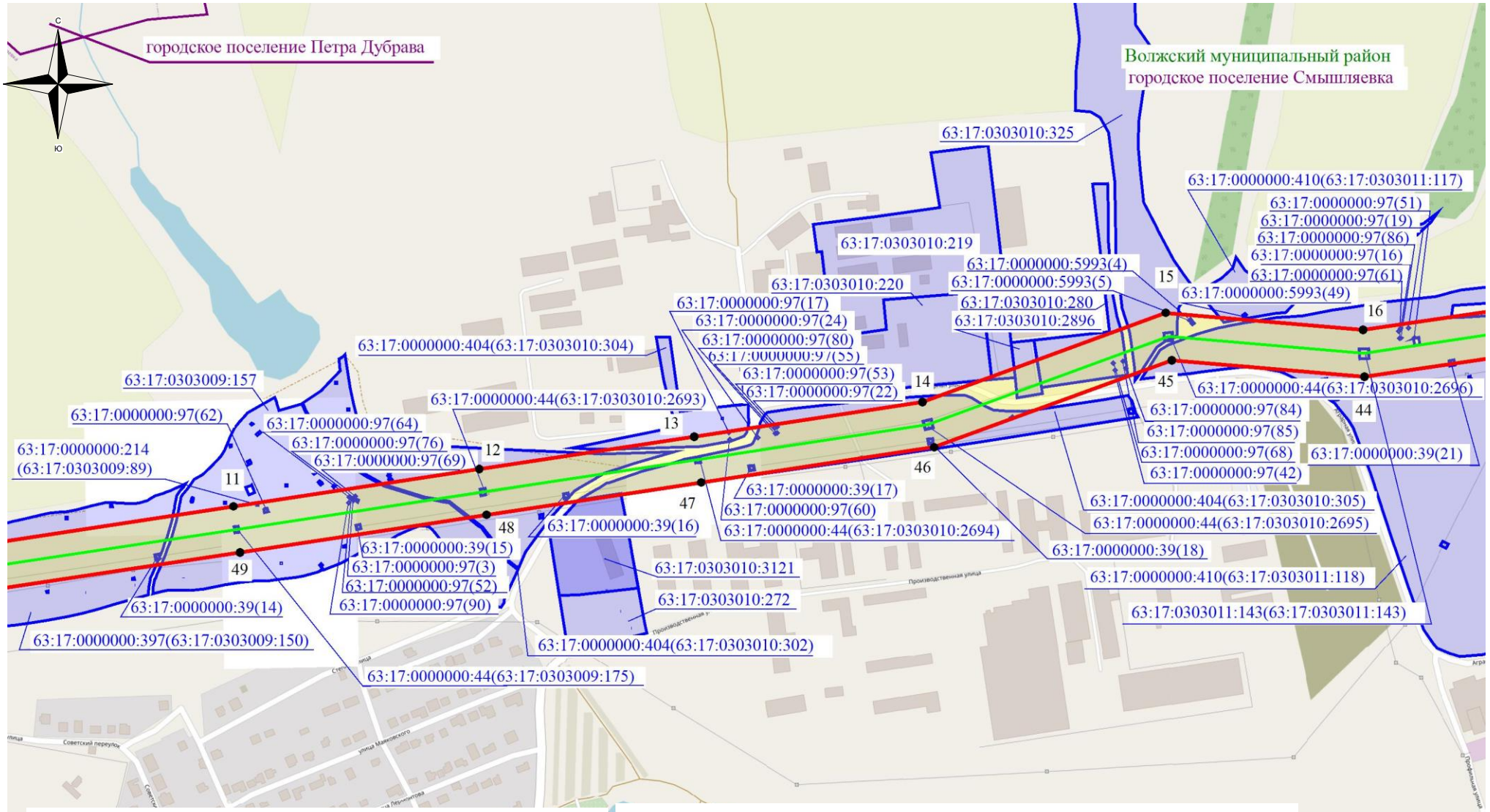

Используемые условные знаки и обозначения:

- обозначение границы земельного участка
- обозначение линии электропередачи
- обозначение границы муниципального района
- обозначение границы сельского поселения
- обозначение границы охранной зоны линии электропередачи
- ● 22 - обозначение характерной точки границы публичного сервитута
- обозначение границы публичного сервитута

63:17:0000000:97(66) – обозначение кадастрового номера земельного участка

Волжский муниципальный район – обозначение муниципального района

городское поселение Смышляевка – обозначение сельского поселения

Масштаб 1:7500

Выноска №2

Схема расположения границ публичного сервитута

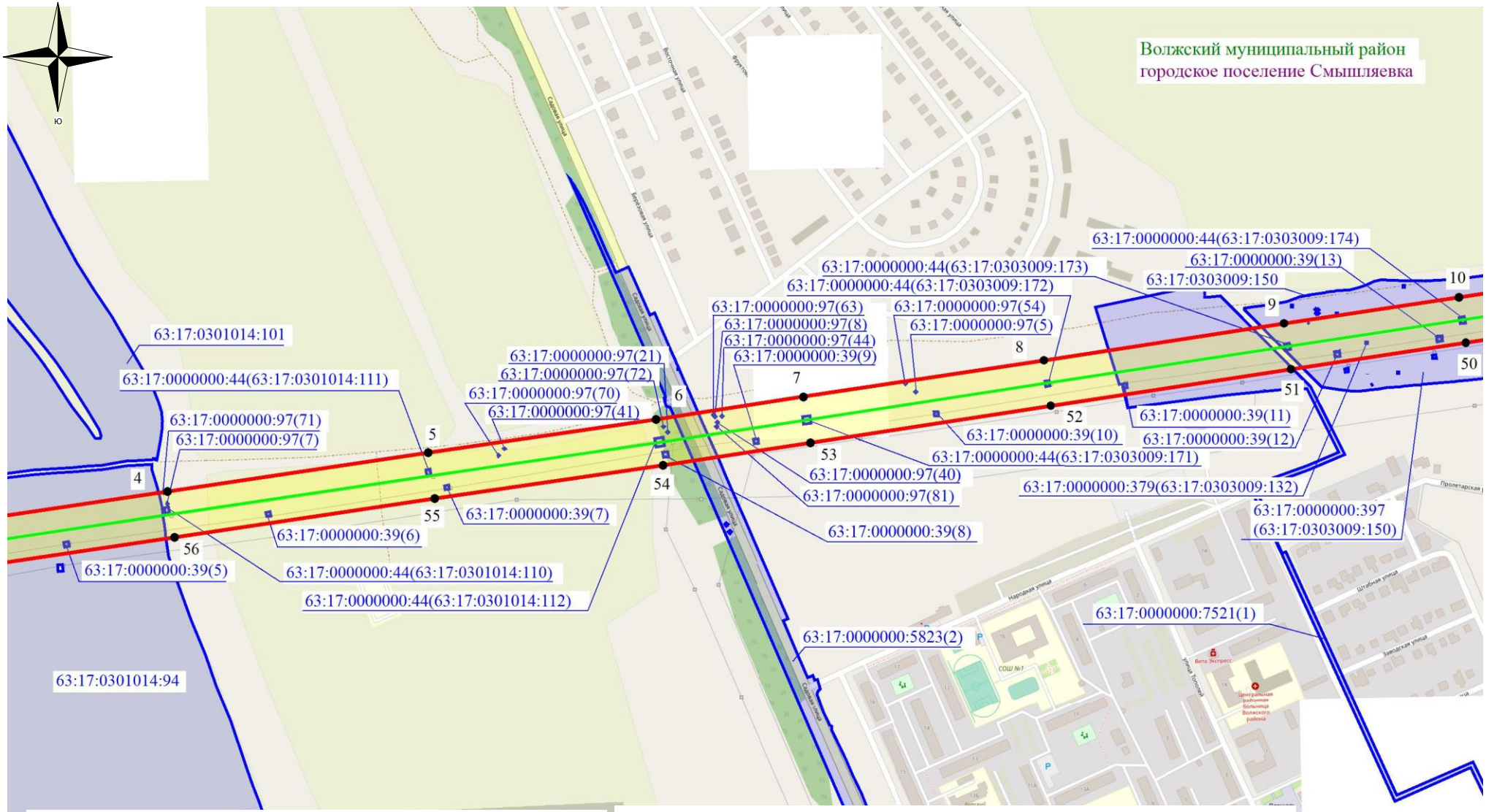

Используемые условные знаки и обозначения:

- обозначение границы земельного участка
- обозначение линии электропередачи
- обозначение границы муниципального района
- обозначение границы сельского поселения
- обозначение границы охранной зоны линии электропередачи
- ● 22 - обозначение характерной точки границы публичного сервитута
- обозначение границы публичного сервитута

63:17:0000000:97(66) – обозначение кадастрового номера земельного участка

Волжский муниципальный район – обозначение муниципального района

городское поселение Смышляевка – обозначение сельского поселения

Масштаб 1:7500

Выноска №3

Схема расположения границ публичного сервитута

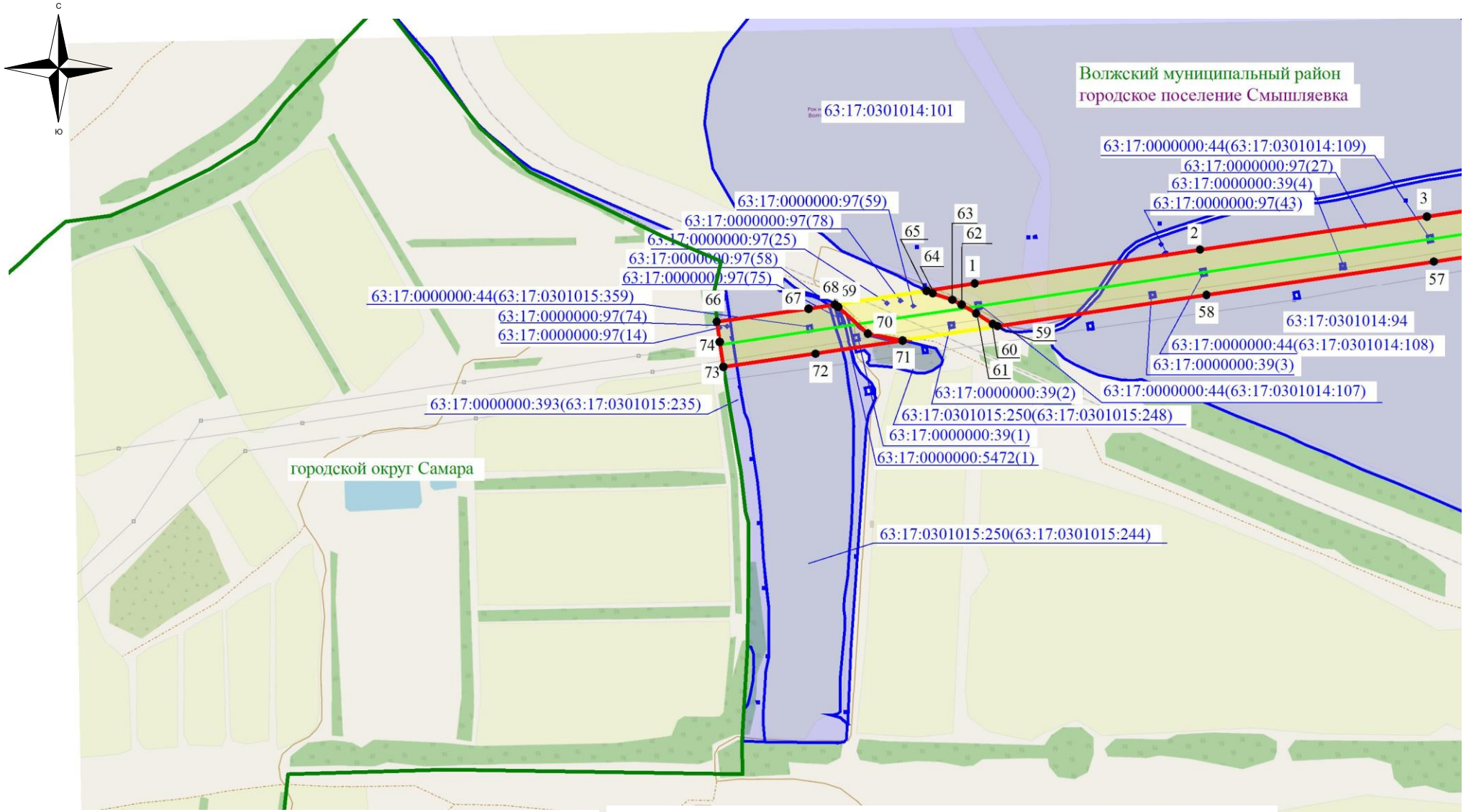

Используемые условные знаки и обозначения:

- обозначение границы земельного участка
- обозначение линии электропередачи
- обозначение границы муниципального района
- обозначение границы сельского поселения
- обозначение границы охранной зоны линии электропередачи
- ● 22 - обозначение характерной точки границы публичного сервитута
- обозначение границы публичного сервитута

63:17:0000000:97(66) – обозначение кадастрового номера земельного участка

Волжский муниципальный район – обозначение муниципального района

городское поселение Смышляевка – обозначение сельского поселения

Масштаб 1:7500

Выноска №4